

VZROSTLÉ OLŠE LEPKAVÉ:
ponechat bez dotčení, ochrana dle ČSN 83 9061

Andrejsavá ulka Ing.

Agro Joranič, spol. s r.o.

Agro Joranič, spol. s r.o.

Andrejsavá ulka Ing.

STÁVAJÍCÍ HLAVATÉ VRBY (TO)
ponechat bez dotčení, ochr

ULOŽENÍ SEDIMENTŮ A MATERIÁLU Z
- uložení 2928 m³ (v rostlém stavu)
- odvodňný sediment bude průběž

PRACOVNÍ POSTUP:

- kácení náletových dřevin obv. km
- urovňování terénu dozerem, shrnutí
- vybrání drobného stavebního a k
- doplnění svrchní kulturní vrstvy p
- (rozhrnování dozerem)
- svrchní vrstva bude homogenní,
- osetit druhově obohacené jetele
- výsevek 30 kg/ha

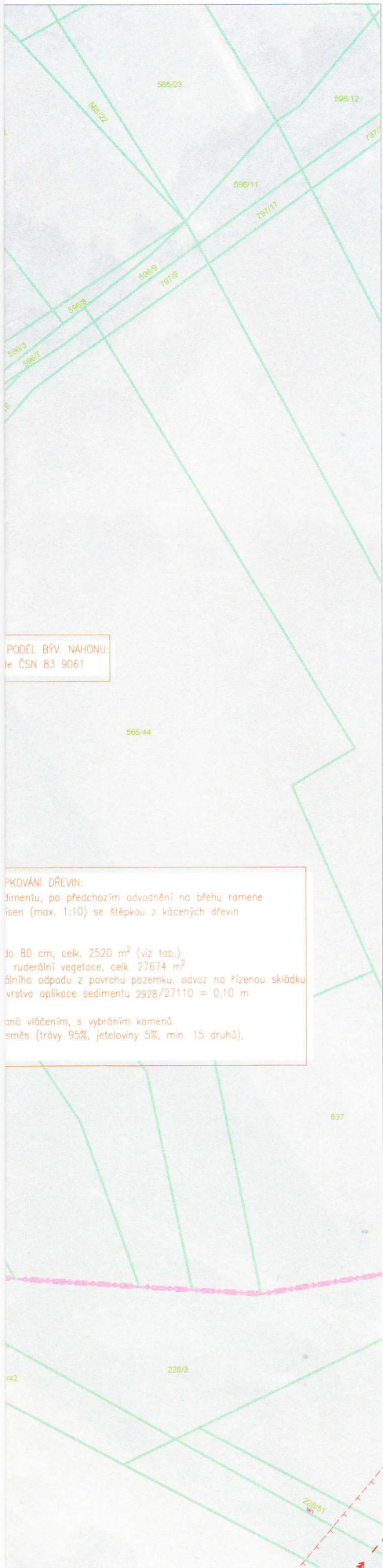
Andrejsavá ulka Ing.

Andrejsavá ulka Ing.

Andrejsavá ulka Ing.

PROVIZORNÍ ZPEVNĚNÍ PROPUSTKY PŘES MLÝNSKÝ NÁHON:
- stáv. trouba ŽB DN 800, zpevnit uložení ŽB silničních panelů (6 ks)
na zhuťněné ŠP lože tl. 150 mm

příjezd k rameni - polní cesta travnatá,
průměrná dopravní vzdálenost 900 m



- 311 1397 číslo popisné / parcelní číslo
- hranice parcel
- zájmové parcely / číslo LV
- stávající keře a náletové dřeviny do obv. 80 cm (okraj skupiny, výměra)
- plocha uložení sedimentu
- kácení skupin dřevin do obv. 80 cm
- dočasný zábor stavby méně než 1 rok (obvod staveniště - rozprostření sedimentu)
- el. VN ČEZ
- ochranná pásma sítí dle platné legislativy

V RÁMCI STAVBY BUDOU PŘÍMO DOTČENY POZEMKY:

k. ú. Semonice [747360], okr. Náchod

Číslo parcely	Druh pozemku	Vlastník, adresa	zábor doč.	zábor trv.	Poznámka
POZEMKY PRO TRVALÉ ULOŽENÍ SEDIMENTU - REKULTIVACE					
608	trvalý travní porost	Andrejsová Jitka Ing., Semonice 1, 55101 Jaroměř	2159		
612/1	trvalý travní porost	Andrejsová Jitka Ing., Semonice 1, 55101 Jaroměř	7593		
612/2	trvalý travní porost	Andrejsová Jitka Ing., Semonice 1, 55101 Jaroměř	2050		
597/1	trvalý travní porost	Andrejsová Jitka Ing., Semonice 1, 55101 Jaroměř	13451		
597/14	trvalý travní porost	Agro Jaroměř, spol. s r.o., č. p. 11, 55101 Rožnov	1812		
565/18	ostatní plocha	Agro Jaroměř, spol. s r.o., č. p. 11, 55101 Rožnov	35		
	výměra celkem		27110		

V PLOŠE DEPONIE SEDIMENTU JE NAVRŽENO KÁCENÍ DŘEVIN:

k. ú. Semonice [747360], okr. Náchod

Číslo parcely	invent. číslo	český název	latinský název	výč. průměr	výč. obvod	výška kmene	obj. kmene	Plocha skupiny (m²)
612/1	--	vrba bílá	Salix alba	do 25 cm	--	--	--	24
	--	olše lepkavá	Alnus glutinosa	do 25 cm	--	--	--	382
612/2	--	vrba bílá	Salix alba	do 25 cm	--	--	--	12
597/1	--	olše lepkavá	Alnus glutinosa	do 25 cm	--	--	--	308
	--	olše lepkavá	Alnus glutinosa	do 25 cm	--	--	--	220
	--	olše lepkavá	Alnus glutinosa	do 25 cm	--	--	--	960
	--	olše lepkavá	Alnus glutinosa	do 25 cm	--	--	--	530
597/14	--	olše lepkavá	Alnus glutinosa	do 25 cm	--	--	--	84
CELKEM								2520,00 m² celková plocha

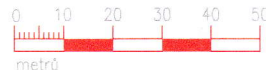
SOUHLASIM

Agro Jaroměř, spol. s r.o.
Rožnov čp. 11
IČO: 474 70 186
DIČ: CZ47470186
tel.: 491 816 775

SOUHLAS VLASTNÍKA POZEMKŮ S NAVRŽENÝM TRV. ULOŽENÍM SEDIMENTŮ:


CÍLOVÉ POZEMKY V MINULOSTI ZAVÁŽENY INERTNÍM ODPADEM - PŘED ZAHÁJENÍM VRSTVENÍ SEDIMENTU NUTNO UROVNAT POVRCH A VYBRAT POMÍSTNĚ PŘÍP. ODPAD Z POVRCHU!

PŘED ZAHÁJENÍM VÝSTAVBY POZEMKY V TERÉNU VYTYČIT!
SOUDRŽNÝ SYSTÉM JTSK
VÝŠKOVÝ SYSTÉM BALT PO VYROVNÁNÍ
KÓTOVÁNO V M



1:1000

FORMÁT 6xA4

Ved. odd. proj.	Ing. Petr VÁVRA	Autor. ing.	Ing. Petr KUNC	 <p>Povodí Labe, státní podnik Vltava Nejedlého 951/8 Slezské Předměstí 500 03 Hradec Králové</p>		
Zodp. proj.	Ing. Petr KUNC	Kreslil	Ing. Petr KUNC			
Kraj:	Královéhradecký	Obec:	Černožice, Jaroměř		K.Ú.:	Černožice n.L., Semonice
Investor: Povodí Labe, státní podnik - OIČ, Hradec Králové						
Název akce:						
Labe, Semonice, revitalizace ramene v ř.km 1009,75						
Příloha:						
Situace trvalého uložení sedimentů						
Datum				duben 2020		
Stupeň				DSJ		
Pořadové číslo				3603		
Číslo stavby 219200005				Č. přílohy		
Měřítko				1 : 1000		
				■ ■		